



ZARZĄD GEODEZJI, KARTOGRAFII  
I KATASTRU MIEJSKIEGO  
we Wrocławiu  
Biuro Katastru Miejskiego  
51-163 Wrocław, Al. Marcina Królewny 44  
tel. 0-71-32-72-151 do 154

Województwo dolnośląskie  
Powiat Miasto Wrocław  
Miejscowość Wrocław  
Jednostka ewidencyjna 026401\_1, M. Wrocław  
Obręb 0040 - Oporów

## Wypis z rejestru gruntów

Nr jednostki rejestrowej **G.1616**

Właściciel

WAŁBRZYSKA SPECJALNA STREFA EKONOMICZNA "INVEST-PARK" SPÓŁKA Z O.O.  
Z SIEDZIBĄ W WAŁBRZYCHU. Udział: 1/1  
58-306 WAŁBRZYCH, UCZNIOWSKA 21

Ark. mapy	Numer działki	Blizsze określenie położenia	Opisy użytków	Ozn. uz. i kont. klasyf.	Powierzchnia		Nr księgi wieczystej
					użytków w ha	działki w ha	
14	2		rowy	W	0.1072	0.1072	*KW54013,
Id dz: 026401_1.0040.AR_14.2 Uwagi: * - brak informacji o odłączeniu działki z KW54013 i założeniu nowej księgi wieczystej							
14	3/6	EUGENIUSZA KWIATKOWSKIEGO	grunty orne	RII	3.9194	5.2324	*WR1K/00173022/3
			grunty orne	RIIa	1.2996		
			grunty orne	RIIb	0.0134		
Id dz: 026401_1.0040.AR_14.3/6 Uwagi: * - brak informacji o odłączeniu działki z WR1K/00173022/3 i założeniu nowej księgi wieczystej							
14	3/7		grunty orne	RII	0.3456	0.4857	*WR1K/00173022/3
			grunty orne	RIIa	0.1257		
			grunty orne	RIIb	0.0144		
Id dz: 026401_1.0040.AR_14.3/7 Uwagi: * - brak informacji o odłączeniu działki z WR1K/00173022/3 i założeniu nowej księgi wieczystej							
14	3/8	EUGENIUSZA KWIATKOWSKIEGO	grunty orne	RII	1.5448	1.6875	*WR1K/00173022/3
			grunty orne	RIIa	0.1338		
			grunty orne	RIIb	0.0089		
Id dz: 026401_1.0040.AR_14.3/8 Uwagi: * - brak informacji o odłączeniu działki z WR1K/00173022/3 i założeniu nowej księgi wieczystej							
<b>Razem :</b>					<b>7.5128</b>	<b>7.5128</b>	

Słownie: siedem ha, pięć tysięcy sto dwadzieścia osiem m. kw.

Sporządzono według stanu z dnia: 24.04.2008


Wykonano w 2 egzemplarzach

Zlecenie nr: 7660/2008

Sporządził(a): Danuta Dudzik

Sprawdził(a): L. Wysocka

Dokument niniejszy jest przeznaczony do dokonywania wpisu w księdze wieczystej



Z up. Prezydenta Wrocławia

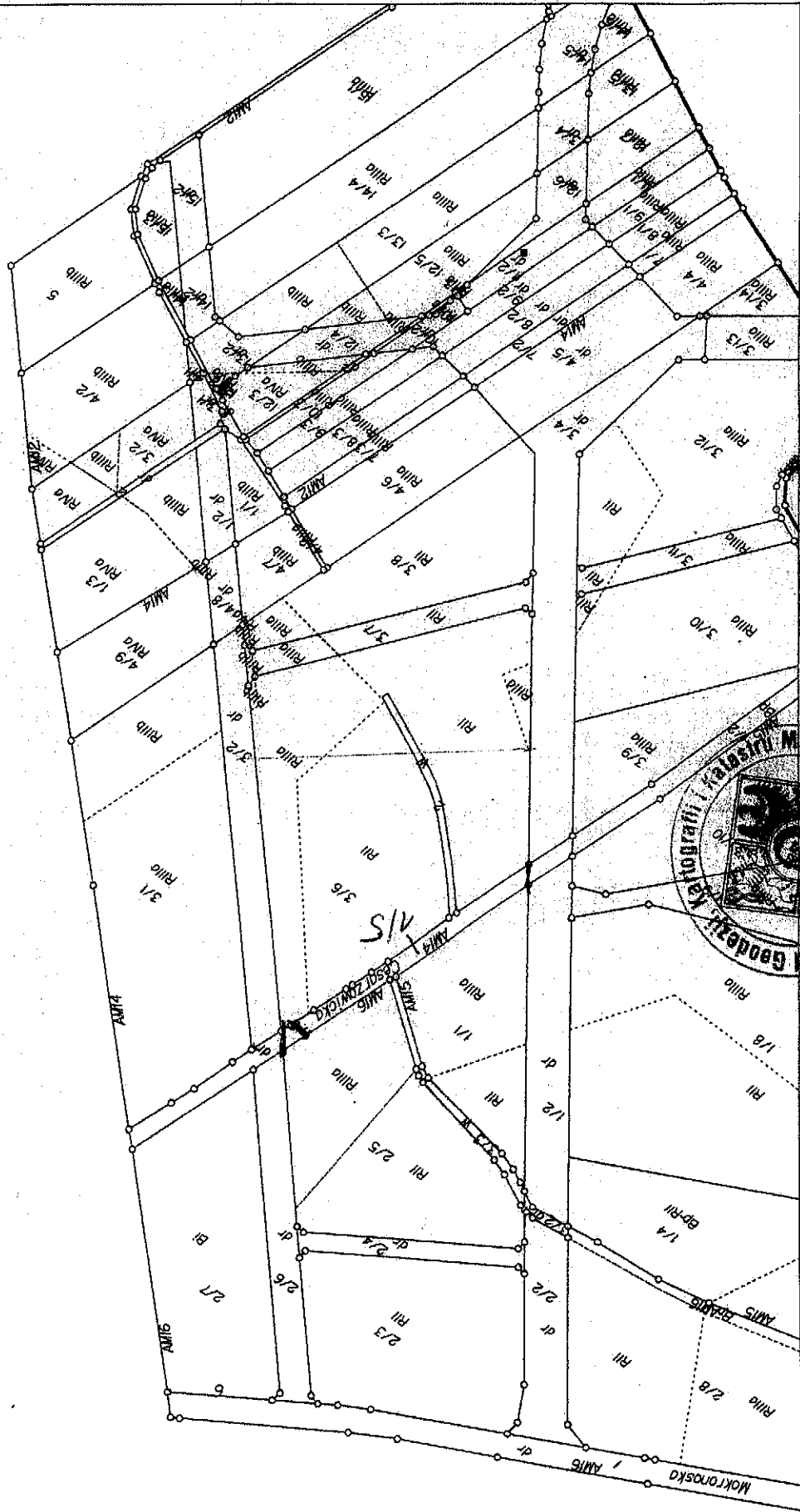
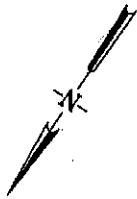
Anna Bluch  
Kierownik Pracowni  
w Biurze Katastru Miejskiego

(Imię i nazwisko osoby wydającej)

Wrocław, dnia 24.04.2008 r.

(Pieczęć urzędowa)

Zgodnie z art. 18 ustawy z dnia 17.05.1989r.  
 -Prawo geodezyjne i kartograficzne  
 (Dz.U. z 2005r. Nr 240 poz. 2027)  
 rozpowszechnianie, rozprowadzanie oraz  
 reprodukowanie w celu rozpowszechniania  
 i rozprowadzania niniejszej mapy wymaga  
 zezwolenia Prezydenta Wrocławia.



**GEODETA**  
*[Signature]*  
 Justyna Jpnus

Dokument niniejszy jest wyrysem z mapy  
 ewidencyjnej wydanej  
 do Urzędu Miastowego w Wrocławiu  
 Wydział Geodezji i Kartografii  
 (nazwa jednostki - osoby)  
 nie przeznaczonym do dokonania wpisu w księdze wieczystej



ZARZĄD GEODEZJI, KARTOGRAFII  
 I KATASTRU MIASTOWEGO  
 we Wrocławiu  
 Biuro Katastru Miejskiego  
 51-145 Wrocław, Al. Marszałka 44  
 P O C 62-46-44/2006 / 32-72-151 do 154

**WYRYS Z MAPY EWIDENCYJNEJ**  
 Wrocław  
 Obręb: Oporów  
 Arkusz: 12  
 Skala 1:5000